

COMUNE DI OZZANO DELL'EMILIA

Progetto per il
Piano Urbanistico Attuativo - PUA
Ambito ANS_C2.1, Parco Centonara

PROPRIETA'
De' Toschi S.p.a
Sig. Gianni Ceré
C Holding S.r.l.
Sig. Ezio Baldozzi
Sig. Luca Baldozzi
Sig. Roberto Bonora
Sig.ra Chiara Bonora
Sig. Marco Filippi
Sig.ra Nadia Musiani

PROGETTISTA
Ing. Stefano Marzadori
Via Gyula, 43
40054, Budrio (BO)

COLLABORATORE
Arch. Nicoletta Rossi

SPAZIO RISERVATO ALL'UFFICIO TECNICO

OGGETTO: **PROGETTO**
Individuazione aree da cedere
all'amministrazione comunale

SCALA
1:1000

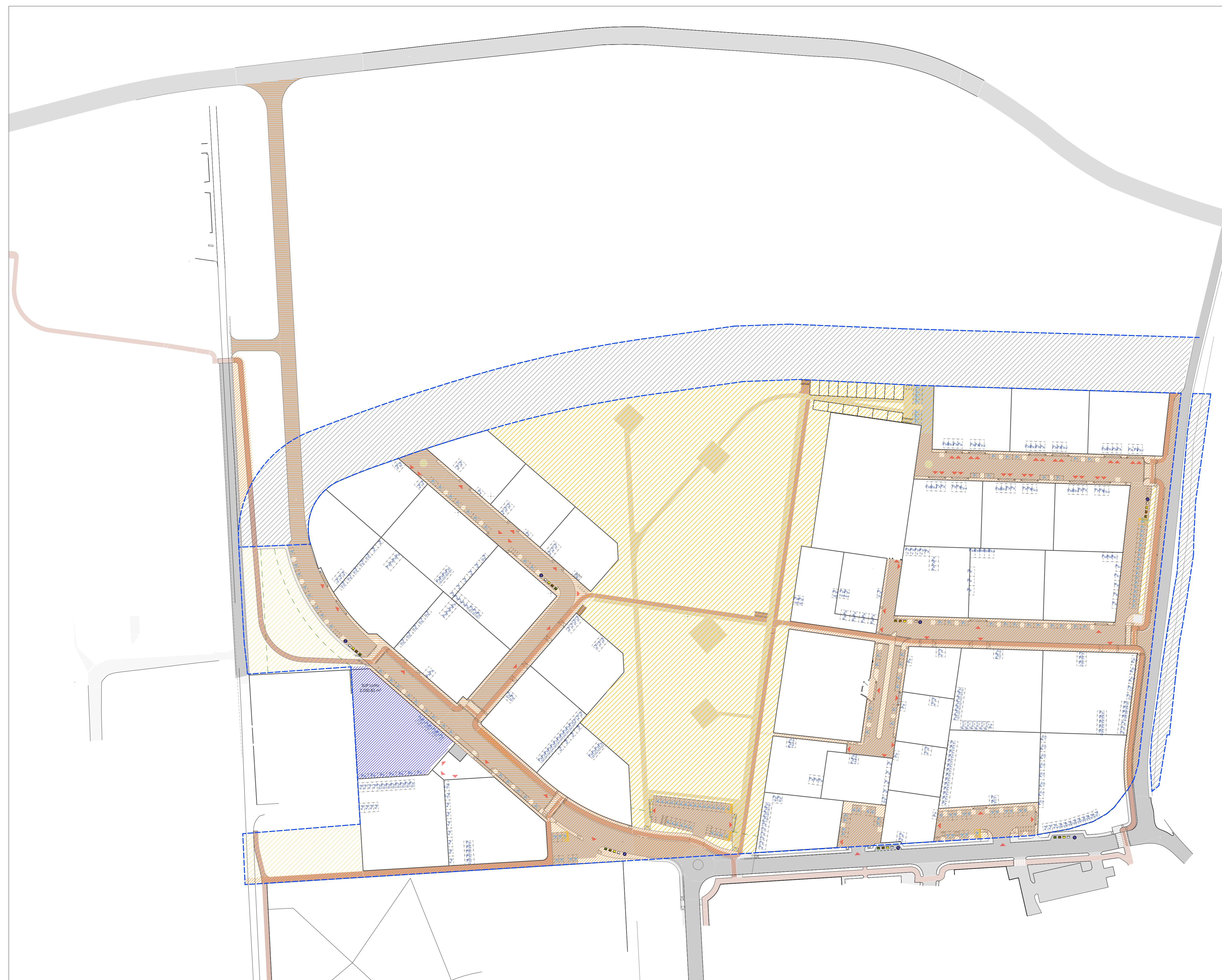
TAVOLA N°
3.g

1°	16 novembre 2018	Planimetria_rev 12	N° ARCHIVIO:
2°	13 Marzo 2019	Planimetria_rev 13	AJ719
3°			
4°			
5°			
6°			
REV.	DATA	DESCRIZIONE	


ELABORAZIONE GRAFICA PRESSO **Grande Sole S.r.l.**
Via E. Mattei, 14, 40054, Budrio (BO)
Tel. 051 802601
Mail: marzadoristefano@grandesole.it

LEGENDA


- DELIMITAZIONE Ambito ANS_C2.1
- Area da cedere all'Amministrazione Comunale: VERDE
- Area da cedere all'Amministrazione Comunale: STRADE, PISTE CICLABILI, MARCIAPIEDI e PARCHEGGI
- Area da cedere all'Amministrazione Comunale: Lotta 21 - ERS Comune di Ozzano dell'Emilia
- Area già cedute all'Amministrazione Comunale: EREA BOSCATI e AREA IN FREGIO AL RIO CENTONARA



STRALCIO 1: AREE GIA' CEDUTE



STRALCIO 2: AREE DA CEDERE



Area Oasi Felina